

# ANALYTICKÁ ČÁST

## PŘÍLOHY SITUAČNÍ ANALÝZY Integrované strategie rozvoje regionu Zábřežsko

na období  
2007 - 2013



**Centrum pro komunitní práci Střední Morava**

Regionální kancelář Šumperk

Nemocniční 53

787 01 Šumperk

[www.cpkp.cz](http://www.cpkp.cz)

email: [sumperk@cpkp.cz](mailto:sumperk@cpkp.cz)

Ing. Anna Bartošová

email: [anna.bartosova@cpkp.cz](mailto:anna.bartosova@cpkp.cz)

tel.: +420 777 793 733

Zdenek Zivala

email: [zdenek.zivala@cpkp.cz](mailto:zdenek.zivala@cpkp.cz)



## Seznam tabulek v příloze Integrované strategii regionu Zábřezsko

Tabulka č. P1 Zábřezsko v územním srovnání okresu, kraje a ČR (1) .....	3
Tabulka č. P2 Zábřezsko v územním srovnání okresu, kraje a ČR (2) .....	3
Tabulka č. P3 Zábřezsko v územním srovnání s obvody Olomouckého kraje.....	4
Tabulka č. P4 Technická vybavenost obcí regionu Zábřezsko .....	5
Tabulka č. P5 Domovní fond v obcích regionu Zábřezska .....	6
Tabulka č. P6 Bytový fond v obcích regionu Zábřezska.....	7
Graf č. P1 Vývoj počtu obyvatel mikroregionu Zábřezska .....	8
Graf č. P2 Vývoj počtu obyvatel MAS Zábřezska .....	8
Tabulka č. P7 Vývoj počtu obyvatel – srovnání Zábřezska, okresu, kraje a ČR.....	9
Tabulka č. P8 Narození, zemřelí a přírůstek stěhováním v regionu Zábřezsko .....	10
Tabulka č. P9 Demografické údaje v okrese Šumperk za delší časové období.....	11
Tabulka č. P10 Narození, zemřelí a přírůstek v regionu Zábřezsko - srovnání okresu, kraje a ČR.....	11
Tabulka č. P11 Obyvatelstvo v obcích regionu Zábřezsko podle věkové struktury .....	12
Graf č. P3 Strom života – Olomoucký kraj .....	13
Tabulka č. P12 Věková struktura – srovnání Zábřezska, okresu, kraje a ČR.....	14
Tabulka č. P13 Obyvatelstvo regionu Zábřezsko podle pohlaví a rodinného stavu.....	15
Tabulka č. P14 Vzdělanostní struktura obyvatel regionu Zábřezska od 15 let .....	16
Tabulka č. P15 Srovnání vzdělanostní struktury Zábřezska, okresu, kraje a ČR.....	17
Tabulka č. P16 Obyvatelstvo v obcích regionu Zábřezsko podle národnosti.....	18
Tabulka č. P17 Obyvatelstvo obcí regionu Zábřezska podle náboženského vyznání .....	19
Tabulka č. P18 Náboženské vyznání – srovnání Zábřezska, okresu, kraje a ČR.....	20
Tabulka č. P19 Přehled služeb občanské vybavenosti v obcích regionu Zábřezska .....	21
Tabulka č. P20 Školství v obcích regionu Zábřezsko .....	22
Tabulka č. P21 Sociální oblast a zdravotnictví v obcích regionu Zábřezsko .....	23
Tabulka č. P22 Obyvatelstvo v obcích regionu Zábřezsko podle pracovních odvětví.....	24
Tabulka č. P23 Pracovní odvětví – srovnání Zábřezska, okresu, kraje a ČR.....	25
Tabulka č. P24 Vyjíždění do zaměstnání a škol z obcí regionu Zábřezsko .....	26
Tabulka č. P25 Vyjíždění do zaměstnání a škol – srovnání Zábřezska, okres, kraj, ČR.....	27
Tabulka č. P26 Počet podnikatelských subjektů v regionu Zábřezska podle převažující činnosti.....	28
Tabulka č. P27 Nezaměstnanost v obcích regionu Zábřezska.....	28
Tabulka č. P28 Druhy pozemků v hektarech.....	30



**Tabulka č. P1 Zábřežsko v územním srovnání okresu, kraje a ČR (1)**

Přílohy ke kapitole

**2.2.4. Obce Zábřežska v územním srovnání s vyššími celky ..... s.16**

**Tabulka č. P1 Zábřežsko v územním srovnání okresu, kraje a ČR (1)**

	Obyvatelé	% okresu	% kraje	% ČR	Rozloha (ha)	% okresu	% kraje	% ČR
MR Zábřežsko	35 374	28,34%	5,53%	0,34%	27 764	21,10%	5,27%	0,35%
MAS Zábřežsko	36 269	29,06%	5,67%	0,35%	30 438	23,14%	5,78%	0,39%
Okres Šumperk	124 810	-	-	-	131 554	-	-	-
Olomoucký kraj	639 894	-	-	-	526 677	-	-	-
Česká republika	10 287 189	-	-	-	7 886 702	-	-	-

Zdroj: ČSÚ, 31.12. 2006

**Tabulka č. P2 Zábřežsko v územním srovnání okresu, kraje a ČR (2)**

Přílohy ke kapitole

**2.2.4. Obce Zábřežska v územním srovnání s vyššími celky ..... s.16**

**Tabulka č. P2 Zábřežsko v územním srovnání okresu, kraje a ČR (2)**

	Hustota zalidnění	poměr okresu	poměr kraje	poměr ČR	Počet obcí	% okresu	% kraje	% ČR
MR Zábřežsko	127	větší	větší	menší	30	38,46	7,54	0,48
MAS Zábřežsko	119	větší	menší	menší	32	41,03	8,04	0,51
Okres Šumperk	95	-	-	-	78	-	-	-
Olomoucký kraj	122	-	-	-	398	-	-	-
Česká republika	130	-	-	-	6 249	-	-	-

Zdroj: ČSÚ, 31.12. 2006

**Tabulka č. P3 Zábřežsko v územním srovnání s obvody Olomouckého kraje**

Přílohy ke kapitole

**2.2.5. Zábřežsko v územním srovnání s obvody Olomouckého kraje** ..... s.16

**Tabulka č. P3 Srovnání Zábřežska se správními obvody Olomouckého kraje (2006)**

	Počet				Rozloha v ha	Hustota zalidnění
	obcí	částí obcí	katastrů	obyvatel		
Kraj celkem	397	767	765	639 161	526 678	121,4
v tom ORP:						
Zábřeh	28	44	47	33 674	26 727	126
Hranice	31	51	53	34 744	32 537	100,6
Jeseník	24	63	59	41 891	71 896	58,3
Konice	21	45	38	11 483	17 806	54,5
Lipník nad B.	14	21	21	15 333	11 857	129,3
Litovel	20	60	58	23 414	24 750	94,6
Mohelnice	14	31	39	18 668	18 840	39,1
Olomouc	45	107	102	158 636	85 860	184,8
Prostějov	75	113	106	97 946	59 170	165,5
Přerov	59	80	80	84 188	40 076	210,1
Šternberk	21	34	37	23 803	30 669	77,6
Šumperk	35	87	96	72 403	85 741	34,44
Uničov	10	31	29	22 978	20 748	110,75
Zdroj: ČSÚ, 1.1. 2006						

**Tabulka č. P4 Technická vybavenost obcí regionu Zábřežsko**

Přílohy ke kapitole

**2.3. Technická vybavenost ..... s.17**

**Tabulka č. P4 Technická vybavenost obcí regionu Zábřežsko (údaje roku 2004)**

Obce MR	Kana- lizace s napojením na ČOV	Plyno- fikace	obvodní oddělení policie ČR, *Městská Policie	Pošta	Požární hydrant, nádrž	Sbor dobrovo- lných hasičů	Veřejný vodovod	Skládka tuhých domácích odpadů
Bohuslavice	1	1	0	0	1	1	1	0
Brníčko	0	0	0	1	1	1	1	0
Drozdov	1	0	0	0	1	1	1	0
Dubicko	1	1	0	1	1	1	1	0
Horní Studénky	1	1	0	0	1	1	1	0
Hoštejn	1	0	0	0	1	1	1	0
Hrabová	1	1	0	0	1	1	1	1
Hynčina	0	0	0	0	1 N	0	0	0
Chroměč	1	0	0	0	1	1	1	0
Jedlí	0	0	0	1	1	1	1	0
Jestřebí	1	1	0	0	1	1	1	0
Kamenná	0	0	0	0	1	0	1	0
Kolšov	0	0	0	0	1H	1	1	0
Kosov	0	0	0	0	1H	1	1	0
Lesnice	1	1	0	0	1	1	1	0
Leština	1	1	0	1	1H	1	1	0
Lukavice	1	1	0	0	1	1	1	0
Nemile	0	1	0	0	1H	1	1	0
Postřelmov	1	1	0	1	1H	1	1	0
Postřelmůvek	0	0	0	0	1	1	1	0
Rájec	0	1	0	0	1N	1	0	0
Rohle	0	0	0	1	1N	1	0	0
Rovensko	0	1	0	0	1	1	1	0
Sudkov	1	0	0	1	1	0	1	0
Svébohov	0	1	0	0	1	1	1	0
Štítý	1	1	0	1	1	1	1	0
Vyšehoří	0	0	0	0	1H	1	1	0
Zábřeh	1	1	1+1*	1	1	1+1**	1	0
Zborov	0	1	0	0	1N	1	0	0
Zvole	1	1	0	0	1H	1	1	0
celkem	17	17	1+1*	9	19+4N+7H	27+1*	26	1
+ obce MAS								
Jakubovice	0	0	0	0	1	1	1	0
Písařov	1	0	0	1	1	1	1	0
celkem	18	17	1+1*	10	21+4N+7H	29+1*	28	1

N-jen požární nádrž, H-jen požární hydrant, \*\*Záchranný hasičský sbor,  
Zdroj: Český statistický úřad, 2004

**Tabulka č. P5 Domovní fond v obcích regionu Zábřežska**

Přílohy ke kapitole

**2.4. Domovní a bytový fond** ..... s.17

**Tabulka č. P5 Domovní fond v obcích regionu Zábřežska**

Obce MR	Domy	obydlené	Z toho: obydlené		z úhrnu obydlených domů					
			Rodinné	Bytové	ve vlastnictví:			postavené:		
					soukromých osob	obce, státu	SBD	do 1919	1920-1945	1946-1980
Bohuslavice	138	130	129	1	128	1	0	21	15	59
Brničko	225	175	170	4	171	1	0	37	24	82
Drozdiv	134	105	102	1	99	4	1	16	6	61
Dubicko	298	268	256	5	240	3	16	35	26	146
Horní Studénky	132	94	88	3	85	2	0	11	20	38
Hoštejn	110	100	90	6	90	4	0	7	20	42
Hrabová	158	142	134	7	134	4	0	25	13	79
Hynčina	120	76	76	0	70	0	0	23	18	21
Chroměč	177	150	148	0	149	1	0	22	15	82
Jedlí	238	178	166	8	160	2	5	32	9	98
Jestřebí	197	164	161	0	160	2	0	28	17	93
Kamenná	101	94	83	9	83	4	0	22	12	41
Kolšov	207	194	192	1	189	0	0	14	26	105
Kosov	104	79	77	1	76	1	1	20	9	31
Lesnice	182	157	153	1	153	2	0	21	18	80
Leština	328	303	294	6	289	7	1	20	20	184
Lukavice	189	165	145	17	145	3	5	24	14	82
Nemile	190	166	163	1	156	2	0	20	26	53
Postřelmov	593	552	491	52	486	11	13	44	71	266
Postřelmůvek	104	92	92	0	91	0	0	13	11	48
Rájec	144	129	127	0	126	2	0	23	6	72
Rohle	256	200	191	6	189	5	0	59	29	69
Rovensko	223	197	193	1	194	1	1	26	22	97
Sudkov	270	244	217	24	199	8	0	47	22	115
Svébohov	165	120	116	2	113	0	0	15	10	61
Štítý	499	406	359	31	358	18	7	78	51	186
Vyšehoří	68	51	50	0	50	1	0	7	5	31
Zábřeh	2 006	1 861	1 590	225	1 610	90	77	198	401	756
Zborov	73	51	48	3	48	0	3	5	8	30
Zvole	234	208	198	4	190	5	0	26	17	96
<b>Celkem</b>	<b>7 863</b>	<b>6 851</b>	<b>6 299</b>	<b>419</b>	<b>6 231</b>	<b>184</b>	<b>130</b>	<b>939</b>	<b>961</b>	<b>3 204</b>
<b>Celkem v %</b>		<b>87,13</b>	<b>91,94</b>	<b>6,12</b>	<b>90,95</b>	<b>2,69</b>	<b>1,9</b>	<b>13,71</b>	<b>14,03</b>	<b>46,77</b>
<b>+ obce MAS</b>										
Jakubovice	104	56	54	0	50	3	0	13	5	28
Písařov	266	185	179	5	177	5	0	41	37	71
<b>Celkem</b>	<b>8 233</b>	<b>7 092</b>	<b>6 532</b>	<b>424</b>	<b>6 458</b>	<b>192</b>	<b>130</b>	<b>993</b>	<b>1 003</b>	<b>3 303</b>
<b>Celkem v %</b>		<b>86,14</b>	<b>92,1</b>	<b>5,98</b>	<b>91,06</b>	<b>2,7</b>	<b>1,83</b>	<b>14</b>	<b>14,14</b>	<b>46,57</b>
Zdroj: Český statistický úřad, SLDB 2001										
Bytový fond v obcích mikroregionu Zábřežska										

**Tabulka č. P6 Bytový fond v obcích regionu Zábřežska**

Přílohy ke kapitole

**2.4. Domovní a bytový fond ..... s.17**

**Tabulka č. P6 Bytový fond v obcích regionu Zábřežska**

Obce MR	Byty	byty obydlené	Z obydlých		podle důvodu		byty neobydlené
			Rodinné	Bytové	obydlené přechodně	slouží k rekreaci	
Bohuslavice	171	160	154	6	1	0	11
Brníčko	276	219	207	11	6	22	57
Drozdiv	159	127	121	4	5	19	32
Dubicko	371	339	310	18	7	0	32
Horní Studénky	165	122	109	10	4	26	43
Hoštejn	161	147	113	27	0	8	14
Hrabová	189	173	153	19	1	9	16
Hynčina	122	77	77	0	5	30	45
Chroměč	226	190	188	0	3	0	36
Jedlí	303	237	205	28	3	37	66
Jestřebí	225	191	187	0	3	17	34
Kamenná	215	203	91	109	0	5	12
Kolšov	278	250	245	4	1	1	28
Kosov	127	101	96	4	3	8	26
Lesnice	221	191	186	2	14	3	30
Leština	474	434	392	32	7	4	40
Lukavice	333	295	168	120	6	7	38
Nemile	213	189	185	2	3	4	24
Postřelmov	1251	1157	602	546	5	12	94
Postřelmůvek	126	111	111	0	1	3	15
Rájec	180	161	158	0	0	5	19
Rohle	310	241	216	22	3	38	69
Rovensko	286	251	244	4	1	11	35
Sudkov	479	432	278	151	5	6	47
Svébohov	203	151	141	8	8	12	52
Štítý	808	683	414	231	7	48	125
Vyšehoří	79	61	60	0	2	2	18
Zábřeh	5 489	5 121	1 803	3 262	37	27	368
Zborov	94	71	59	12	2	10	23
Zvole	296	261	238	17	4	3	35
Celkem	13 830	12 346	7 511	4 649	147	377	1 484
Celkem v %		89,27	60,84	37,66			10,73
+ obce MAS							
Jakubovice	117	68	66	0	4	27	49
Písařov	330	239	209	30	2	68	91
Celkem	14 277	12 653	7 786	4 679	153	472	1 624
Celkem v %		88,63	61,53	36,98			11,37

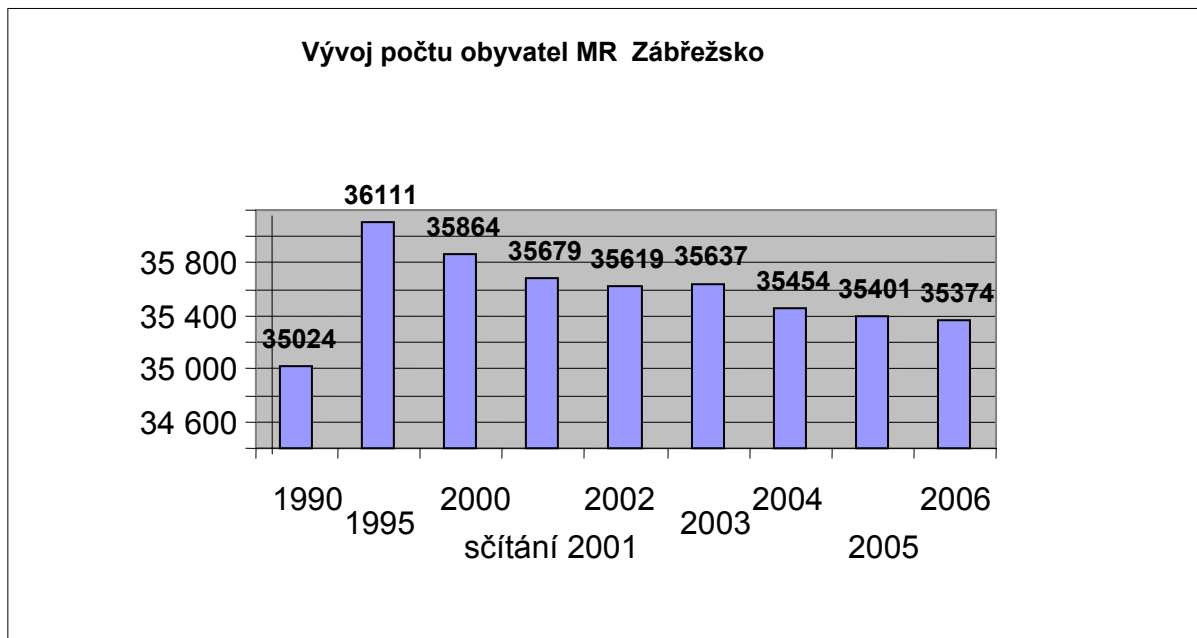
Zdroj: Český statistický úřad, SLDB 2001

**Graf č. P1 Vývoj počtu obyvatel mikregionu Zábřežska**

Přílohy ke kapitole

**3.1. Vývoj počtu obyvatel** ..... s.19

**Graf č. P1 Vývoj počtu obyvatel mikroregionu Zábřežsko**

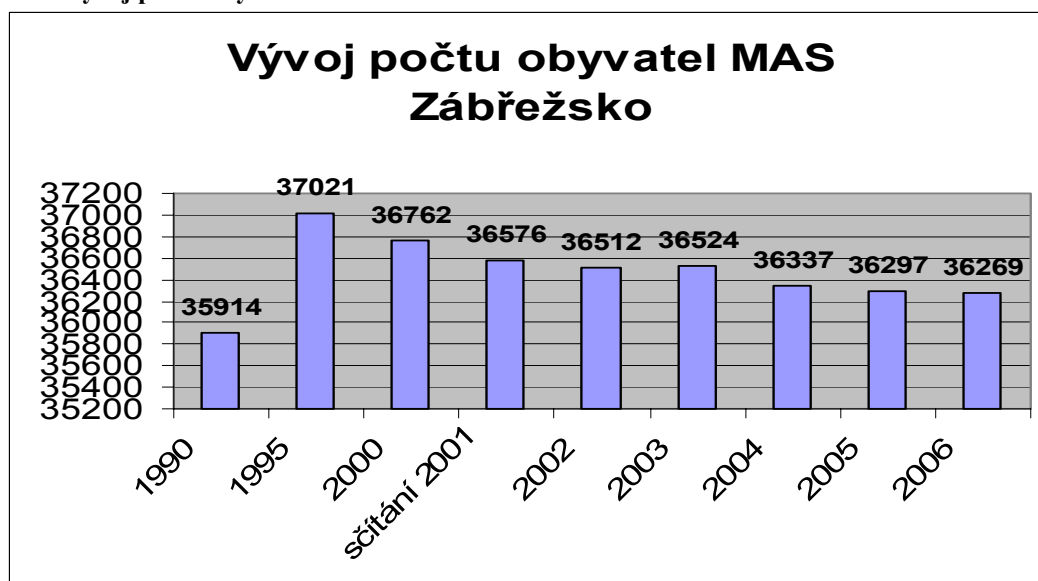


**Graf č. P2 Vývoj počtu obyvatel MAS Zábřežska**

Přílohy ke kapitole

**3.1. Vývoj počtu obyvatel** ..... s.19

**Graf č. P2 Vývoj počtu obyvatel MAS Zábřežsko**





**Tabulka č. P7 Vývoj počtu obyvatel – srovnání Zábřežska, okresu, kraje a ČR**

Přílohy ke kapitole

**3.1. Vývoj počtu obyvatel ..... s.19**

**Tabulka č. P7 Vývoj počtu obyvatel – srovnání Zábřežska, okresu, kraje a ČR**

Oblast	Sčítání 2001	2002	2003	2004	2005	2006
MR Zábřežsko	35 679	35 619	35 637	35 454	35 401	35 374
MAS Zábřežsko	36 576	36 512	36 524	36 337	36 297	36 269
Okres Šumperk	126 292	125 924	125 794	125 268	124 966	124 810
Olomoucký kraj	638 374	636 750	636 313	635 126	639 161	639 894
Česká republika	10 206 436	10 203 269	10 211 455	10 220 577	10 251 079	10 287 189

Zdroj: Český statistický úřad, 31.12.2006, všechny údaje jsou k 31.12. daného roku



**Tabulka č. P8 Narození, zemřelí a přírůstek stěhováním v regionu Zábřežsko**

Přílohy ke kapitole

**3.2. Obyvatelstvo a migrace ..... s.20**

**Tabulka č. P8 Narození, zemřelí a přírůstek stěhováním v regionu Zábřežsko (2006)**

Obec MR + MAS	Živě narození	Zemřelí	Přírůstek stěhováním	Celkový přírůstek
Bohuslavice	3	4	-7	-8
Brníčko	5	7	17	15
Drozdov	4	4	-3	-3
Dubicko	7	8	-6	-7
Horní Studénky	5	1	-6	-2
Hoštejn	9	1	-16	-8
Hrabová	6	7	5	4
Hynčina	2	5	-3	-6
Chromeč	7	3	17	21
Jedlí	7	5	2	4
Jestřebí	6	4	-4	-2
Kamenná	5	9	-4	-8
Kolšov	6	1	-5	0
Kosov	2	1	3	4
Lesnice	7	2	7	12
Leština	11	12	15	14
Lukavice	15	11	-11	-7
Nemile	12	9	5	8
Postřelmov	27	24	-25	-22
Postřelmůvek	2	4	3	1
Rájec	7	8	1	0
Rohle	4	12	-13	-21
Rovensko	7	12	6	1
Sudkov	11	11	0	0
Svébohov	7	0	-3	4
Štítý	22	24	5	3
Vyšehoří	4	1	-6	-3
Zábřeh	138	133	-21	-16
Zborov	0	2	4	2
Zvole	5	6	-6	-7
<b>Celkově MR</b>	<b>353</b>	<b>331</b>	<b>-49</b>	<b>-27</b>
Obce MAS navíc				
Jakubovice	2	4	-2	-4
Písařov	7	10	6	3
<b>Celkově MAS</b>	<b>362</b>	<b>345</b>	<b>-45</b>	<b>-28</b>

Zdroj: Český statistický úřad, 2006

**Tabulka č. P9 Demografické údaje v okrese Šumperk za delší časové období**

Přílohy ke kapitole

**3.2.1 Demografické údaje okresu Šumperk ..... s.20**

**Tabulka č. P9 Demografické údaje v okrese Šumperk za delší časové období**

	Živě narození	Zemřelí	Přírůstek stěhováním	Celkový přírůstek	Počet obyvatel	Sňatky	Rozvody
2000	1 150	1 267	-51	-168	126 887	573	335
2001	1 130	1 200	-236	-306	126 292	525	341
2002	1 127	1 262	-233	-368	125 924	557	357
2003	1 151	1 281	0	-130	125 794	512	340
2004	1 152	1 221	-457	-526	125 268	551	385
2005	1 186	1 223	-265	-302	124 966	559	371
2006	1 228	1 227	-157	-156	124 810	620	357

V případě roku 2001 je v této časové řadě jiný údaj než v případě jiných tabulek, které uvádějí v roce 2001 údaj ze sčítání lidu.

Zdroj: Český statistický úřad, 2007

**Tabulka č. P10 Narození, zemřelí a přírůstek v regionu Zábřežsko - srovnání okresu, kraje a ČR**

Přílohy ke kapitole

**3.2.2. Srovnání demografických údajů Zábřežska, okresu, kraje a ČR ..... s.21**

**Tabulka č. P10 Narození, zemřelí a přírůstek v regionu Zábřežsko - srovnání okresu, kraje a ČR**

Obec	Živě narození	Zemřelí	Přírůstek stěhováním	Celkový přírůstek
	2006	2006	2006	2006
MR Zábřežsko	353	331	-49	-27
- na 1000 obyvatel	10	9	-1	-1
MAS Zábřežsko	362	345	-45	-28
- na 1000 obyvatel	10,0	9,5	-1,2	-0,8
Okres Šumperk	1 228	1 227	-157	-156
- na 1000 obyvatel	9,8	9,8	-1,3	-1,2
Olomoucký kraj	6 428	6 298	603	733
- na 1000 obyvatel	10,1	9,8	0,9	1,1
Česká republika	105 831	104 441	34 720	36 110
- na 1000 obyvatel	10,3	10,2	3,4	3,5

Zdroj: Český statistický úřad, 2007

**Tabulka č. P11 Obyvatelstvo v obcích regionu Zábřežsko podle věkové struktury**

Přílohy ke kapitole

**3.3. Věková struktura obyvatelstva ..... s.23**

**Tabulka č. P11 Obyvatelstvo v obcích regionu Zábřežsko podle věkové struktury**

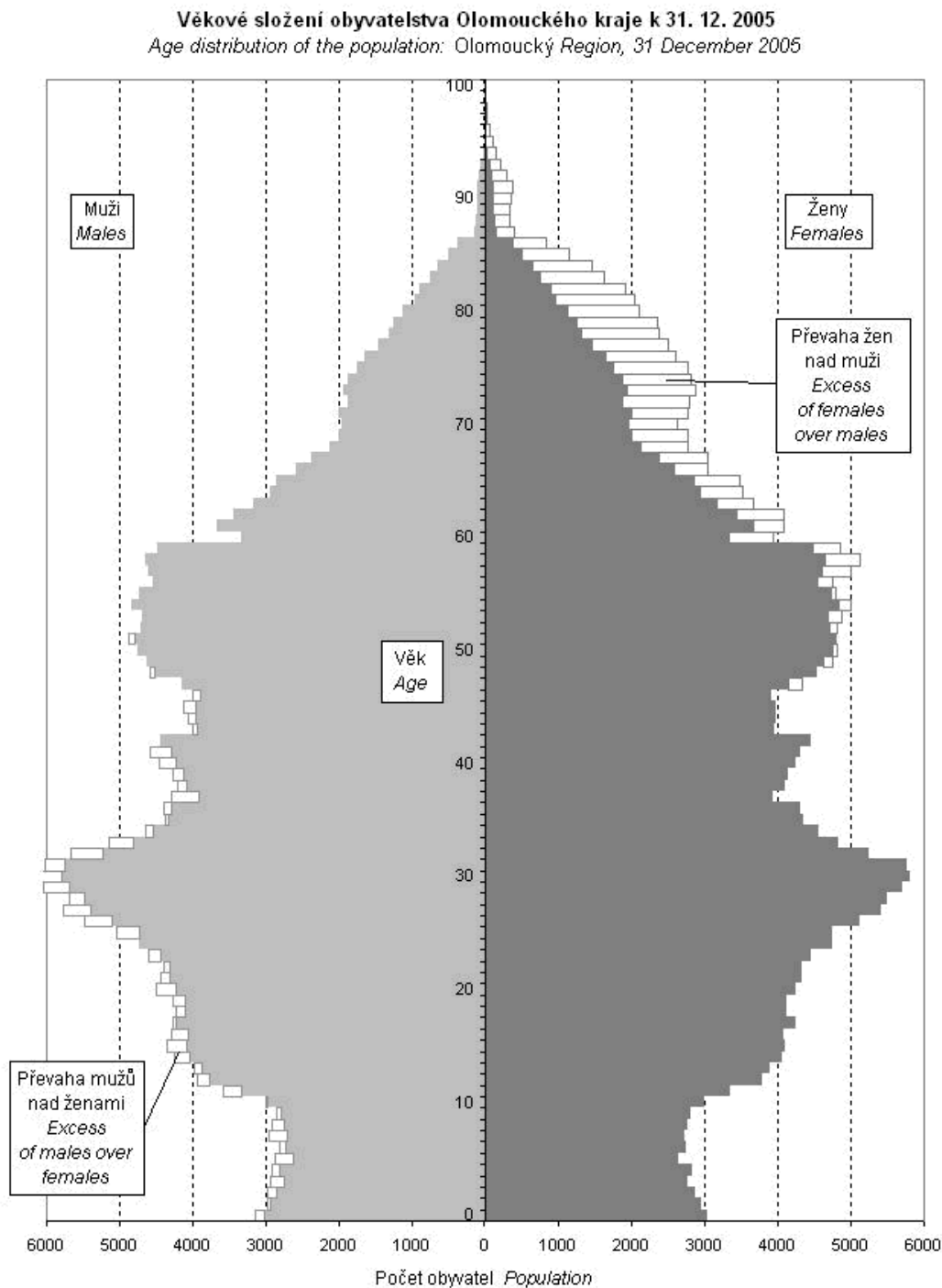
Obce MR + MAS	0-4	5 - 14	15-19	20-29	30-39	40-49	50-59	60-64	65-74	75+ nezj.
Bohuslavice	25	60	36	91	56	61	64	21	37	19
Brníčko	23	87	35	95	81	78	84	27	62	43
Drozdov	13	34	29	56	37	54	53	23	23	18
Dubicko	49	151	85	207	144	149	125	48	73	35
Horní Studénky	22	34	21	71	38	53	48	14	24	21
Hoštejn	29	79	31	67	67	60	58	13	28	18
Hrabová	24	73	33	89	66	79	71	33	53	36
Hynčina	11	20	19	25	23	33	33	9	25	11
Chroměč	40	63	39	113	64	74	94	23	42	32
Jedlí	23	102	51	118	109	87	81	44	67	29
Jestřebí	24	63	36	100	67	64	85	36	38	39
Kamenná	21	75	34	98	73	77	100	24	46	29
Kolšov	22	85	60	136	77	125	110	27	64	36
Kosov	21	40	19	53	35	44	30	9	17	15
Lesnice	27	80	43	96	72	83	77	22	49	34
Leština	60	175	85	210	175	152	165	73	101	58
Lukavice	45	130	85	180	115	158	116	23	43	41
Nemile	31	76	37	89	83	83	66	30	51	31
Postřelmov	133	444	239	494	452	488	454	139	219	173
Postřelmůvek	15	39	30	56	45	53	35	22	35	11
Rájec	18	78	25	65	62	51	69	27	38	37
Rohle	34	81	49	96	91	81	85	41	59	48
Rovensko	48	97	42	142	83	100	95	27	58	40
Sudkov	66	158	78	208	165	149	184	54	70	66
Svébohov	16	63	34	69	57	62	57	17	42	22
Štítý	85	287	162	356	292	259	272	80	135	101
Vyšehoří	12	18	10	43	21	29	20	9	26	9
Zábřeh	599	1 894	1 020	2 469	1 963	2 140	1 992	711	1 061	712
Zborov	4	25	13	39	22	33	33	7	21	14
Zvole	40	106	65	115	111	125	78	33	68	40
Celkem MR	1 580	4 717	2 545	6 046	4 746	5 084	4 834	1 666	2 675	1 818
		6 297					23 255			6 159
Celkem MR v %		17,63	7,13	16,93	13,29	14,24	13,54			17,25
			41,69				41,06			
Obce MAS navíc										
Jakubovice	10	23	16	31	19	25	16	13	21	10
Písařov	26	105	43	119	88	99	90	29	69	37
Celkem MAS	1 616	4 845	2 604	6 196	4 853	5 208	4 940	1 708	2 765	1 865
		6 461					23 801			6 338
Celkem MAS v %		17,65	7,11	16,93	13,26	14,23	13,50			17,32
			41,69				40,99			
Zdroj: Český statistický úřad, SLBD 2001										

**Graf č. P3 Strom života – Olomoucký kraj**

Přílohy ke kapitole

**3.3.1. Věková struktura obyvatelstva v Olomouckém kraji ..... s.23**

**Graf č. P3 Strom života – Olomoucký kraj**



Zdroj: ČSÚ

**Tabulka č. P12 Věková struktura – srovnání Zábřežska, okresu, kraje a ČR**

Přílohy ke kapitole

**3.3.2. Srovnání věkové struktury Zábřežska, okresu, kraje a ČR ..... s.23**

Tabulka č. P12 Věková struktura – srovnání Zábřežska, okresu, kraje a ČR

Oblast	0-14	15-19	20-29	30-39	40-49	50-59	60-64	65-74	75+ nej.
<b>MR</b>	6 297	2 545	6 046	4 746	5 084	4 834	1 666	2 675	1 818
	23 255						6 159		
- v %	17,63	7,13	16,93	13,29	14,24	13,54	17,25		
<b>MAS</b>	6 461	2 604	6 196	4 853	5 208	4 940	1 708	2 765	1 865
	23 801						6 338		
- v %	17,65	7,11	16,93	13,26	14,23	13,5	17,32		
<b>Okres Šumperk</b>	21 659	8 641	21 994	16 498	18 303	17 400	5 729	9 576	6 767
	82 836						22 072		
- v %	17,11	6,83	17,38	13,03	14,46	13,75	17,44		
<b>Olomouc Kraj</b>	105 384	43 962	109 374	85 123	92 008	87 248	29 401	51 570	35 299
	417 715						116 270		
- v %	16,48	6,88	17,11	13,31	14,39	13,65	18,18		
<b>ČR</b>	1 654 862	683 436	1 708 699	1 376 677	1 466 362	1 452 731	473 212	840 681	573 373
	6 687 905						1 887 266		
- v %	16,17	6,68	16,70	13,46	14,33	14,20	18,45		

Zdroj: Český statistický úřad, SLDB 2001



MIKROREGION  
ZÁBŘEŽSKO

## Příloha Integrované strategie rozvoje regionu Zábřežsko



### Tabulka č. P13 Obyvatelstvo regionu Zábřežsko podle pohlaví a rodinného stavu

Přílohy ke kapitole 3.4. Obyvatelé podle pohlaví a rodinného stavu ..... s.24

### Tabulka č. P13 Obyvatelstvo regionu Zábřežsko podle pohlaví a rodinného stavu

Obec MR + MAS	Muži				Ženy			
	Svobodní	Ženatí	Rozvedení	Ovdovělí	Svobodné	Vdané	Rozvedené	Ovdovělé
Bohuslavice	95	116	9	6	89	117	10	28
Brničko	127	151	16	9	90	151	17	54
Drozdov	80	86	5	5	45	83	9	25
Dubicko	230	259	28	10	201	260	16	61
Horní Studénky	82	92	6	6	46	91	2	19
Hoštejn	92	108	12	5	95	108	10	19
Hrabová	118	146	15	7	79	140	15	37
Hynčina	44	50	5	2	36	50	7	13
Chromeč	118	144	12	12	110	147	14	27
Jedlí	159	174	12	4	130	180	13	39
Jestřebí	114	131	16	6	100	134	10	40
Kamenná	132	141	17	5	93	141	19	28
Kolšov	143	180	23	17	140	179	18	42
Kosov	58	61	7	4	61	61	9	21
Lesnice	109	146	15	3	108	150	15	36
Leština	254	326	29	18	213	335	20	59
Lukavice	203	221	26	9	181	223	22	51
Nemile	119	146	17	11	95	141	10	38
Postřelmov	660	754	106	37	587	767	127	191
Postřelmůvek	69	92	2	2	60	91	7	17
Rájec	97	127	9	9	73	126	4	23
Rohle	146	151	16	5	109	154	18	59
Rovensko	158	174	17	18	129	175	11	45
Sudkov	263	285	27	11	206	283	50	71
Svébohov	84	114	8	2	89	114	3	25
Štítý	461	462	55	25	377	466	49	129
Vyšehoří	37	49	4	4	37	48	5	13
Zábřeh	2 969	3 471	456	146	2 604	3 478	603	793
Zborov	46	53	4	3	37	49	2	17
Zvole	162	197	16	5	137	190	20	52
Celkově MR	7 429	8 607	990	406	6 357	8 632	1 135	2 072
Celkem MR	17 432				18 196			
Celkem MR v %	20,9	24,2	2,8	1,1	17,8	24,2	3,2	5,8
	49				51			
+ Obce MAS								
Jakubovice	52	37	4	3	31	39	2	16
Písařov	151	163	16	8	136	159	16	55
Celkově MAS	7 632	8 807	1 010	417	6 524	8 830	1 153	2 143
Celkem MAS	17 866				18 650			
Celkem MAS v %	20,9	24,1	2,8	1,1	17,9	24,2	3,1	5,9
	48,9				51,1			

Do počtu celkově sčítaných obyvatel (viz tabulka Vývoj počtu obyvatel SL 2001) je třeba započítat údaj nezjištěno, který v MAS tvoří 41 mužů a 43 žen a v MR tvoří 40 mužů a 41 žen.

Zdroj: Český statistický úřad, SLDB 2001

**Tabulka č. P14** Vzdělanostní struktura obyvatel regionu Zábřežska od 15 let

Přílohy ke kapitole

3.5. Vzdělanostní struktura ..... s.24

**Tabulka č. P14** Vzdělanostní struktura obyvatel regionu Zábřežska od 15 let

Obec MR + MAS	Bez vzdělání	základní	vyučení, odborné bez.mat.	Úplné střední s mat.	Vyšší odborné, nástavba	Vysoko - školské	Nezji- štěno
Bohuslavice	0	121	148	82	10	24	0
Brníčko	4	143	246	77	7	19	9
Drozdov	4	84	147	41	4	9	4
Dubicko	1	229	353	195	26	58	4
Horní Studénky	3	83	122	61	8	10	3
Hoštejn	1	73	143	97	10	14	4
Hrabová	2	142	207	88	10	10	1
Hynčina	2	82	59	19	4	10	2
Chroměč	0	113	213	121	9	24	1
Jedlí	2	164	273	109	6	28	4
Jestřebí	1	155	212	76	7	12	2
Kamenná	3	166	211	79	6	11	5
Kolšov	1	175	293	131	21	14	0
Kosov	1	63	96	45	4	12	1
Lesnice	0	133	225	96	6	13	3
Leština	0	261	460	228	24	45	1
Lukavice	4	268	316	124	15	21	13
Nemile	3	119	215	89	17	22	5
Postřelmov	10	607	1138	664	64	161	14
Postřelmůvek	1	78	130	61	3	11	3
Rájec	0	110	184	61	4	12	3
Rohle	7	205	228	75	6	16	13
Rovensko	0	142	245	158	18	23	1
Sudkov	3	287	424	202	18	32	8
Svébohov	1	98	143	86	11	18	3
Štítý	9	554	695	298	30	58	13
Vyšehoří	1	41	68	48	6	3	0
Zábřeh	27	2716	4718	3098	490	928	91
Zborov	0	65	74	36	3	4	0
Zvole	1	173	281	131	9	37	3
<b>Celkem</b>	<b>92</b>	<b>7650</b>	<b>12 267</b>	<b>6676</b>	<b>856</b>	<b>1659</b>	<b>214</b>
<b>Celkem v %</b>		<b>26,3</b>	<b>42,1</b>	<b>22,9</b>	<b>3</b>	<b>5,7</b>	
Obce MAS navíc							
Jakubovice	0	65	53	24	4	5	0
Písařov	5	201	201	123	14	27	3
<b>Celkem</b>	<b>97</b>	<b>7916</b>	<b>12 521</b>	<b>6823</b>	<b>874</b>	<b>1691</b>	<b>217</b>
<b>Celkem v %</b>		<b>26,5</b>	<b>42</b>	<b>22,9</b>	<b>2,9</b>	<b>5,7</b>	
Celkové údaje v procentech nezahrnují skupinu 314 osob u MAS a 306 osob u MR, kteří uvedli bez vzdělání a kde údaj nebyl zjištěn.							
Zdroj: Český statistický úřad, SLDB 2001							



**Tabulka č. P15 Srovnání vzdělanostní struktury Zábřežska, okresu, kraje a ČR**

Přílohy ke kapitole

3.5.1. Srovnání vzdělanostní struktury Zábřežska, okresu, kraje a ČR ..... s.25

**Tabulka č. P15 Srovnání vzdělanostní struktury Zábřežska, okresu, kraje a ČR**

Obec	Bez vzdělání	základní	vyučení, odborné, bez.mat.	Úplné, střední s mat.	Vyšší odborné, nástavba	Vysokoškolské	Nezjištěno
MR	92	7650	12 267	6676	856	1659	214
v %		26,3	42,1	22,9	3	5,7	
MAS	97	7916	12 521	6823	874	1691	217
v %		26,5	42	22,9	2,9	5,7	
Okres Šumperk	435	27 087	42 042	24 372	2 996	6 802	1 174
v %	-	25,82	40,08	23,23	2,86	6,48	-
Olomoucký kraj	3039	125 990	208 586	131 709	16 020	43 368	5 273
v %	-	23,97	39,68	25,05	3,04	8,25	-
Česká republika	37 932	1 975 109	3 255 400	2 134 917	296 254	762 459	113 127
v %	-	23,45	38,64	25,34	3,52	9,05	-
Celkové údaje v procentech nezahnují skupinu 314 osob u MAS a 306 osob u MR, které v dotaznících uvedly „bez vzdělání“, nebo údaje nebyl zjištěn.							
Zdroj: Český statistický úřad, SLDB 2001							

**Tabulka č. P16 Obyvatelstvo v obcích regionu Zábřežsko podle národnosti**

Přílohy ke kapitole

**3.6. Národnostní složení obyvatelstva ..... s.26**

**Tabulka č. P16 Obyvatelstvo v obcích regionu Zábřežsko podle národnosti**

Obec MR	Česká	Moravská	Slezská	Slovenská	Romská	Polská	Německá	Jiné
Bohuslavice	384	81	0	1	0	0	0	0
Brníčko	568	27	0	7	0	1	1	0
Drozdiv	278	39	0	8	0	0	0	0
Dubicko	925	109	0	10	0	0	0	0
Horní Studénky	291	42	0	4	2	0	1	2
Hoštejn	401	19	0	2	0	1	0	0
Hrabová	501	47	0	4	0	0	1	1
Hynčina	186	16	0	5	0	0	0	0
Chroměč	543	33	0	3	0	0	2	0
Jedlí	645	40	0	8	0	0	0	0
Jestřebí	514	29	0	7	0	1	0	0
Kamenná	515	50	0	4	0	1	3	0
Kolšov	683	41	0	7	1	2	0	1
Kosov	266	12	0	3	0	0	1	0
Lesnice	509	66	0	3	0	1	0	0
Leština	1 070	140	0	5	0	1	1	1
Lukavice	815	78	0	14	0	3	2	0
Nemile	536	30	0	10	0	0	0	0
Postřelmov	2 949	184	2	49	0	13	14	2
Postřelmůvek	300	33	0	2	0	0	0	4
Rájec	423	40	0	3	0	0	0	0
Rohle	584	55	0	7	0	0	5	3
Rovensko	679	42	0	2	7	0	0	0
Sudkov	1 094	65	0	17	0	0	4	2
Svébohov	409	26	0	2	0	0	0	0
Štítý	1 922	46	0	37	2	0	5	3
Vyšehoří	165	31	0	1	0	0	0	0
Zábřeh	12 933	1 118	2	159	2	15	24	24
Zborov	202	9	0	0	0	0	0	0
Zvole	707	68	0	4	0	0	0	0
<b>Celkem MR</b>	<b>31 997</b>	<b>2 616</b>	<b>4</b>	<b>388</b>	<b>14</b>	<b>39</b>	<b>64</b>	<b>43</b>
<b>Celkem MR v %</b>	<b>90,99</b>	<b>7,44</b>	<b>0,01</b>	<b>1,1</b>	<b>0,04</b>	<b>0,12</b>	<b>0,18</b>	<b>0,12</b>
<b>+ obce MAS</b>								
Jakubovice	171	1	0	2	0	0	0	1
Písařov	651	21	0	9	0	5	2	0
<b>Celkem MAS</b>	<b>32 819</b>	<b>2 638</b>	<b>4</b>	<b>399</b>	<b>14</b>	<b>44</b>	<b>66</b>	<b>44</b>
<b>Celkem MAS v %</b>	<b>91,09</b>	<b>7,32</b>	<b>0,01</b>	<b>1,1</b>	<b>0,04</b>	<b>0,13</b>	<b>0,18</b>	<b>0,13</b>
Jiné národnosti: ukrajinská, vietnamská								
Zdroj: Český statistický úřad, SLDB 2001								

**Tabulka č. P17 Obyvatelstvo obcí regionu Zábřezska podle náboženského vyznání**

Přílohy ke kapitole

**3.7. Náboženské vyznání** ..... s.27

**Tabulka č. P17 Obyvatelstvo obcí regionu Zábřezska podle náboženského vyznání**

Obce MR	Věřící	Římsko - katolická	Husitská	ČB evangelická	Pravo- slavná	Svědč. Jehovovi	Bez vyznání	Nezjištěné vyznání
Bohuslavice	232	201	23	5	0	0	181	57
Brníčko	254	238	4	3	0	0	331	30
Drozdov	202	186	3	1	0	0	115	23
Dubicko	442	339	80	11	4	0	486	138
Horní Studénky	224	220	1	1	0	0	75	47
Hoštejn	209	171	15	5	0	0	203	38
Hrabová	293	195	3	85	0	0	239	25
Hynčina	65	61	0	3	0	0	131	13
Chroměč	412	379	7	2	0	0	167	5
Jedlí	414	381	5	1	0	0	185	112
Jestřebí	283	244	29	2	1	0	247	22
Kamenná	203	181	7	8	2	0	345	29
Kolšov	253	215	0	6	0	0	395	94
Kosov	147	136	2	2	0	0	94	42
Lesnice	246	236	0	2	0	0	288	49
Leština	515	442	4	18	1	0	593	146
Lukavice	369	306	23	16	9	0	468	99
Nemile	301	272	4	2	0	0	208	68
Postřelmov	1301	1184	12	23	4	1	1699	235
Postřelmůvek	181	155	12	1	0	0	119	41
Rájec	306	297	7	1	0	0	138	26
Rohle	304	282	5	7	1	0	306	55
Rovensko	348	326	2	3	0	2	309	75
Sudkov	415	362	2	23	2	0	660	123
Svébohov	309	288	0	19	0	0	77	53
Štítý	1105	1011	19	20	4	0	794	130
Vyšehoří	122	113	4	0	0	0	51	24
Zábřeh	5 300	4 581	139	156	16	21	7 772	1 489
Zborov	135	132	1	1	0	0	51	25
Zvole	323	265	26	4	0	0	370	88
<b>Celkem</b>	<b>15 213</b>	<b>13 399</b>	<b>439</b>	<b>431</b>	<b>44</b>	<b>24</b>	<b>17 097</b>	<b>3 401</b>
<b>Celkem MR v %</b>	<b>42,60%</b>	<b>88,08%</b>	<b>2,89%</b>	<b>2,83%</b>	<b>0,29%</b>	<b>0,16%</b>	<b>47,88%</b>	<b>9,52%</b>
<b>+ obce MAS</b>								
Jakubovice	100	99	0	1	0	0	64	20
Písařov	400	363	3	25	0	0	204	101
<b>Celkem</b>	<b>15 713</b>	<b>13 861</b>	<b>442</b>	<b>457</b>	<b>44</b>	<b>24</b>	<b>17 365</b>	<b>3 522</b>
<b>Celkem v MAS %</b>	<b>42,93%</b>	<b>88,21%</b>	<b>2,81%</b>	<b>2,91%</b>	<b>0,28%</b>	<b>0,15%</b>	<b>47,45%</b>	<b>9,62%</b>
Zdroj: Český statistický úřad, SLDB 2001								

**Tabulka č. P18 Náboženské vyznání – srovnání Zábřežska, okresu, kraje a ČR**

Přílohy ke kapitole

**3.7.1. Srovnání náboženského vyznání na Zábřežsku, okrese, kraji a ČR ..... s.28**

**Tabulka č. P18 Náboženské vyznání – srovnání Zábřežska, okresu, kraje a ČR**

region	Věřící	Římsko - katolická	Husitská	ČB evangelická	Pravo- slavná	Svědk. Jehovovi	Bez vyznání	Nezjištěné vyznání
MR Zábřežsko	15 213	13 399	439	431	44	24	17 097	3 401
	42,60%	88,08%	2,89%	2,83%	0,29%	0,16%	47,88%	9,52%
MAS Zábřežsko	15 713	13 861	442	457	44	24	17 365	3 522
- v %	42,93%	88,21%	2,81%	2,91%	0,28%	0,15%	47,45%	9,62%
Okres Šumperk	44 389	37 845	1 408	1 261	651	123	71 018	11 160
- v %	35,07%	85,26%	3,17%	2,84%	-	-	56,11%	8,82%
Olomoucký kraj	236 441	207 113	7 106	4 330	2 162	1 002	344 162	58 766
- v %	36,98%	87,59%	3,00%	1,83%	-	-	53,83%	9,19%
Česká republika	3 288 088	2 740 780	99 103	117 212	22 968	23 162	6 039 991	901 981
- v %	32,14%	83,35%	3,01%	3,56%	-	-	59,04%	8,82%
Obyvatel celkem: Šumpersko – 126 567; Olomoucký kraj – 639 369; ČR – 10 230 060.								
Zdroj: Český statistický úřad, SLDB 2001								

**Tabulka č. P19 Přehled služeb občanské vybavenosti v obcích regionu Zábřežska**  
Přílohy ke kapitole 4. Kvalita života - školství, zdravotnictví, sociální péče a služby ... s.28  
**Tabulka č. P19 Přehled služeb občanské vybavenosti v obcích regionu Zábřežska**

Obce MR	Knihovna (včetně poboček)	Sakrální stavba	Přírodní amfiteátry (vč. letních kin), *stálá kina	Jiné kulturní zařízení, **muzea	Hřbitov, ***smuteční sň	Peněžní ústav, pojišťovna	Hřiště	Tělocvična (vč. školních)	Ostatní zařízení pro TV (se správce)
Bohuslavice	1	1	0	1	0	0	2	1	0
Brníčko	1	2	0	1	2	1	1	0	0
Drozdvov	1	1	1	1	1	0	1	0	0
Dubicko	1	2	0	1	1	1	2	2	1
Horní Studénky	1	1	0	1	1	0	1	1	0
Hoštejn	1	1	0	1	1	0	1	1	0
Hrabová	1	2	0	1	1	0	1	1	1
Hynčina	0	1	0	1	1	0	2	1	1
Chroměč	1	1	0	1	1	0	1	1	0
Jedlí	1	1	0	1	1	1	1	0	1
Jestřebí	1	3	0	2	2+1***	0	1	1	1
Kamenná	0	0	0	1	0	0	1	0	1
Kolšov	1	1	0	1	1	0	1	1	0
Kosov	1	1	0	0	1	0	0	0	0
Lesnice	1	1	0	1	1	0	1	1	0
Leština	1	1	1*	1	1+1***	1	1	1	0
Lukavice	2	0	0	2	0	0	2	1	0
Nemile	1	3	0	0	2	0	1	1	0
Postřelmov	1	4	1*	1	1+1***	1	2	1	0
Postřelmůvek	1	1	0	1	1	0	1	1	0
Rájec	1	1	0	1	0	0	1	1	1
Rohle	2	3	0	3	2	1	1	1	1
Rovensko	1	1	0	2	1	0	2	1	0
Sudkov	1	2	0	1	1	1	1	2	0
Svébohov	1	2	0	1	2	0	0	0	0
Štítý	3	3	0	3	3	2	2	2	3
Vyšehoří	1	1	0	1	0	0	1	0	0
Zábřeh	5	4	1*	3+1**	5+1***	6	19	5	4
Zborov	1	1	1	1	1	0	1	0	0
Zvole	1	1	0	1	1	0	2	1	0
<b>Celkem MR</b>	<b>36</b>	<b>47</b>	<b>2+3*</b>	<b>37+1**</b>	<b>36+4***</b>	<b>15</b>	<b>54</b>	<b>29</b>	<b>15</b>
<b>+ obce MAS</b>									
Jakubovice	1	1	1	1	1	0	0	0	0
Písařov	1	2	0	0	1	1	2	2	3
<b>Celkem MAS</b>	<b>38</b>	<b>50</b>	<b>3+3*</b>	<b>38+1**</b>	<b>38+4***</b>	<b>16</b>	<b>56</b>	<b>31</b>	<b>18</b>
V Zábřehu je Městské Muzeum, Zábřehu a Rovensku galerie, Zábřehu a Postřelmově Středisko pro volný čas dětí a mládeže, Zábřehu jsou 3 koupaliště a bazény a ve Zborově 1, Zábřehu a Jestřebí jsou otevřené stadiony									
Zdroj: Český statistický úřad, Městská a obecní statistika, 2004									

**Tabulka č. P20 Školství v obcích regionu Zábřežsko**

Přílohy ke kapitole

**4.1. Školství** ..... s.29

**Tabulka č. P20 Školství v obcích regionu Zábřežsko**

Obce MR	Mateřská škola	Základní škola (1.-5. ročník)	Základní škola (1.-9. ročník)	střední školství	Vysoké školství	Jazyková škola
Bohuslavice	1	1	0	0	0	0
Brníčko	1	1	0	0	0	0
Drozdov	1	0	0	0	0	0
Dubicko	1	0	1	0	0	0
Horní Studénky	1	1	0	0	0	0
Hoštejn	1	1	0	0	0	0
Hrabová	1	1	0	0	0	0
Hynčina	0	0	0	0	0	0
Chromeč	1	1	0	0	0	0
Jedlí	1	1	0	0	0	0
Jestřebí	1	1	0	0	0	0
Kamenná	1	1	0	0	0	0
Kolšov	1	1	0	0	0	0
Kosov	1	0	0	0	0	0
Lesnice	1	1	0	0	0	0
Leština	1	1	0	0	0	0
Lukavice	1	1	0	0	0	0
Nemile	1	1	0	0	0	0
Postřelmov	1	0	1	0	0	0
Postřelmůvek	1	1	0	0	0	0
Rájec	1	1	0	0	0	0
Rohle	1	0	1	0	0	0
Rovensko	1	1	0	0	0	0
Sudkov	1	0	1	0	0	0
Svébohov	1	1	0	0	0	0
Štítý	1	0	1	0	0	0
Vyšehoří	0	0	0	0	0	0
Zábřeh	5	1	3	5	1	0
Zborov	0	0	0	0	0	0
Zvole	1	1	0	0	0	0
celkem MR	31	20	8	5	1	0
+ obce MAS						
Jakubovice	0	0	0	0	0	0
Písařov	1	1	0	0	0	0
celkem MAS	32	21	8	5	1	0

zdroj: ČSÚ 2006, školní rok 2005/2006

**Tabulka č. P21 Sociální oblast a zdravotnictví v obcích regionu Zábřežsko**

Přílohy ke kapitole

**4.2. Sociální služby a zdravotnictví na Zábřežsku ..... s.29**

**Tabulka č. P21 Sociální oblast a zdravotnictví v obcích regionu Zábřežsko**

Obce MR	Ústav/ dům soc. péče	Domov, Penzion pro důchodce	Domy s pečovatelsko u službou	Ordinace praktickéh o lékaře	Zubař	Specialito - vaný lékař	Ostatní zdravotnická zařízení	Lékárna
Bohuslavice	0	0	0	0	0	0	0	0
Brničko	0	0	0	0	0	0	0	0
Drozdiv	0	0	0	0	0	0	0	0
Dubicko	0	0	0	2	1	1	2	0
Horní Studénky	0	0	0	0	0	0	0	0
Hoštejn	0	0	0	0	0	0	1	0
Hrabová	0	0	0	1	0	0	0	0
Hančina	0	0	0	0	0	0	0	0
Chromeč	0	0	0	1	0	0	0	0
Jedlí	1	0	0	1	0	0	0	0
Jestřebí	0	0	0	0	0	0	0	0
Kamenná	0	0	0	1	1	0	1	0
Kolšov	0	0	0	0	0	0	0	0
Kosov	0	0	0	0	0	0	0	0
Lesnice	0	0	0	0	0	0	0	0
Leština	0	0	0	0	0	0	0	0
Lukavice	0	0	0	1	1	0	0	0
Nemile	0	0	0	0	0	0	0	0
Postřelmov	0	1	1	4	3	1	6	1
Postřelmůvek	0	0	0	0	0	0	0	0
Rájec	0	0	0	0	0	0	0	0
Rohle	0	0	0	2	1	1	1	0
Rovensko	0	0	0	0	0	0	0	0
Sudkov	0	0	0	0	0	0	0	0
Svébohov	0	0	0	0	0	0	0	0
Štítý	0	1	0	2	1	3	4	1
Vyšehoří	0	0	0	0	0	0	0	0
Zábřeh	0	2	2	16	11	28	15	6
Zborov	0	0	0	0	0	0	0	0
Zvole	0	0	0	2	1	1	1	0
celkem MR	0	4	3	33	20	35	31	8
+ obce MAS								
Jakubovice	0	0	0	0	0	0	0	0
Písařov	0	0	0	0	0	0	0	0
celkem MAS	0	4	3	33	20	35	31	8

V Zábřehu je nemocnice, 2 detašované pracoviště střediska záchranné služby a rychlé zdravotnické pomoci,  
Úřad Práce  
zdroj: ČSÚ 2006

**Tabulka č. P22 Obyvatelstvo v obcích regionu Zábřežsko podle pracovních odvětví**  
Přílohy ke kapitole 5.2. Trh práce podle odvětví ..... s.32

**Tabulka č. P22 Obyvatelstvo v obcích regionu Zábřežsko podle pracovních odvětví**

Obce MR	Ekono- micky aktivní	Země- dělství, lesnictví rybolov	Průmysl	Staveb- nictví	Obchod, opravy motor. vozidel	Pošta, telekomunikace,	Veřejná správa, obrana, soc. zabez.	Školství zdravo- tnictví, sociální činnost
	celkem					doprava		
Bohuslavice	227	39	121	12	9	9	14	9
Brníčko	282	22	113	27	18	12	9	28
Drozdiv	174	19	63	20	12	13	10	6
Dubicko	542	79	229	45	42	11	19	47
Horní Studénky	185	22	83	16	14	6	6	10
Hoštejn	206	14	78	12	13	28	10	17
Hrabová	263	36	122	22	18	13	11	15
Hynčina	84	21	27	3	2	3	2	3
Chroměč	291	28	102	26	30	17	14	32
Jedlí	349	64	131	31	28	11	6	23
Jestřebí	255	23	124	29	15	14	9	16
Kamenná	292	15	192	14	8	6	3	6
Kolšov	385	13	151	36	42	23	21	22
Kosov	132	15	40	18	12	12	6	11
Lesnice	300	20	134	28	18	13	14	10
Leština	605	50	294	44	52	17	29	38
Lukavice	485	50	280	26	21	25	14	17
Nemile	272	12	100	43	23	19	13	26
Postřelmov	1615	57	687	158	136	81	72	135
Postřelmůvek	164	10	68	24	14	7	8	15
Rájec	206	16	102	17	14	8	4	22
Rohle	291	56	88	31	18	19	10	27
Rovensko	353	32	135	41	32	21	16	19
Sudkov	603	20	263	64	53	33	33	40
Svébohov	213	19	84	16	10	16	15	15
Štítý	1000	91	428	83	78	59	34	87
Vyšehoří	98	11	31	15	8	8	4	9
Zábřeh	7422	211	2664	593	847	506	331	831
Zborov	113	12	47	13	17	5	8	4
Zvole	372	31	179	24	31	14	19	31
<b>Celkem MR</b>	<b>17779</b>	<b>1108</b>	<b>7160</b>	<b>1531</b>	<b>1635</b>	<b>1029</b>	<b>764</b>	<b>1571</b>
<b>Celkem MR v %</b>	<b>-</b>	<b>6,23</b>	<b>40,27</b>	<b>8,61</b>	<b>9,2</b>	<b>5,79</b>	<b>4,3</b>	<b>8,84</b>
<b>+ obce MAS</b>								
Jakubovice	74	13	36	3	3	2	3	4
Písařov	327	27	156	13	25	19	24	37
<b>Celkem MAS</b>	<b>18180</b>	<b>1148</b>	<b>7352</b>	<b>1547</b>	<b>1663</b>	<b>1050</b>	<b>791</b>	<b>1612</b>
<b>Celkem MAS v %</b>	<b>-</b>	<b>6,31</b>	<b>40,44</b>	<b>8,51</b>	<b>9,15</b>	<b>5,78</b>	<b>4,35</b>	<b>8,87</b>

Zdroj: Český statistický úřad, SLDB 2001



**Tabulka č. P23 Pracovní odvětví – srovnání Zábřežska, okresu, kraje a ČR**

Přílohy ke kapitole

**5.2.1. Srovnání pracovních odvětví na Zábřežsku, v okrese, kraji a ČR ..... s.33**

**Tabulka č. P23 Pracovní odvětví – srovnání Zábřežska, okresu, kraje a ČR**

Oblast	Ekonomicky aktivní celkem	Zemědělství, lesnictví rybolov	Průmysl	Stavebnictví	Obchod, opravy motor. vozidel	Pošta, telekomunikace doprava	Veřejná správa, obrana, soc. zabez.	Školství zdravotnictví, sociální činnost
MR Zábřežsko	17 779	11 08	7 160	1 531	1 635	1 029	764	1 571
- v %	-	6,23	40,27	8,61	9,2	5,79	4,3	8,84
MAS Zábřežsko	18 180	1 148	7 352	1 547	1 663	1 050	791	1 612
- v %	-	6,31	40,44	8,51	9,15	5,78	4,35	8,87
Okres Šumperk	63 664	3 794	23 087	5 207	5 380	3 972	3 147	6 296
- v %	-	5,95	36,26	8,18	8,45	6,24	4,94	9,89
Olomoucký kraj	324 278	18 618	100 185	30 374	31 259	20 827	20 347	37 319
- v %	-	5,74	30,89	9,37	9,64	6,42	6,27	11,51
ČR	5 253 400	230 475	1 525 837	454 835	555 913	350 916	322 008	570 450
- v %	-	4,39	29,04	8,66	10,58	6,68	6,13	10,86

Zdroj: Český statistický úřad, SLDB 2001. Údaje v procentech jsou počítány z EAO.

**Tabulka č. P24 Vyjždění do zaměstnání a škol z obcí regionu Zábřežsko**

Přílohy ke kapitole

**5.3. Dojíždka do zaměstnání a škol ..... s.34**

**Tabulka č. P24 Vyjždění do zaměstnání a škol z obcí regionu Zábřežsko**

Obce MR	Výjezd do práce	Z toho:				Práce mimo obec denně	Žáci mimo obec denně
		V rámci obce	V rámci okresu	V rámci kraje	Mimo kraj		
Bohuslavice	191	17	161	3	8	157	54
Brníčko	232	22	183	3	18	178	67
Drozdiv	142	10	105	0	23	99	46
Dubicko	466	148	263	18	30	276	64
Horní Studénky	150	9	131	0	5	126	30
Hoštejn	167	39	78	5	41	96	53
Hrabová	231	42	158	9	13	160	68
Hynčina	62	10	35	0	16	40	25
Chroměč	221	41	160	3	16	163	54
Jedlí	294	75	166	5	36	172	86
Jestřebí	204	25	144	1	27	148	58
Kamenná	246	150	61	8	19	72	72
Kolšov	327	21	262	8	33	264	83
Kosov	102	8	67	2	21	74	38
Lesnice	244	11	192	3	19	184	60
Leština	521	85	384	10	35	387	136
Lukavice	430	175	211	18	22	215	154
Nemile	217	13	180	4	15	178	76
Postřelmov	1 297	455	666	23	106	659	229
Postřelmůvek	146	9	121	2	11	118	53
Rájec	182	10	152	3	15	147	49
Rohle	217	39	146	11	15	150	39
Rovensko	284	35	206	5	28	216	70
Sudkov	520	97	360	6	34	334	96
Svébohov	181	21	137	4	15	136	58
Štítý	840	512	120	5	179	206	84
Vyšehorí	79	2	71	2	4	71	28
Zábřeh	6 010	3 628	1 390	178	607	1 543	450
Zborov	91	2	79	2	5	75	29
Zvole	312	37	230	18	16	231	95
<b>Celkem MR</b>	<b>14 606</b>	<b>5 748</b>	<b>6 619</b>	<b>359</b>	<b>1 432</b>	<b>6 875</b>	<b>2 504</b>
<b>Celkem MR v %</b>	<b>82,15%</b>	<b>39,35%</b>	<b>45,32%</b>	<b>2,46%</b>	<b>9,80%</b>	<b>38,67%</b>	<b>36,62%</b>
	<b>z EAO *</b>					<b>z EAO*</b>	<b>**</b>
<b>+ obce MAS</b>							
Jakubovice	55	3	42	1	9	45	27
Písařov	277	51	124	5	96	201	42
<b>Celkem MAS</b>	<b>14 938</b>	<b>5 802</b>	<b>6 785</b>	<b>365</b>	<b>1 537</b>	<b>7 121</b>	<b>2 573</b>
<b>Celkem MAS v %</b>	<b>82,17%</b>	<b>38,84%</b>	<b>45,42%</b>	<b>2,44%</b>	<b>10,29%</b>	<b>39,17%</b>	<b>36,68%</b>
	<b>z EAO *</b>					<b>z EAO*</b>	<b>**</b>

Zdroj: Český statistický úřad, SLDB 2001, EAO u MR je 17779, u MAS 18180, studenti MR - 6837, MAS - 7015

**Tabulka č. P25 Vyjždění do zaměstnání a škol – srovnání Zábřežska, okres, kraj, ČR**

Přílohy ke kapitole

**5.3.1. Srovnání vyjžděky z obcí na Zábřežsku, v okrese, kraji a ČR..... s.35**

**Tabulka č. P25 Vyjždění do zaměstnání a škol – srovnání Zábřežska, okres, kraj, ČR**

Obec	Vyjezd do práce	Z toho:				Práce mimo obec denně	Žáci mimo obec denně**
		V rámci obce	V rámci okresu	V rámci kraje	Mimo kraj		
MR Zábřežsko	14 606	5 748	6 619	359	1 432	6 875	2 504
- v %	82,15 % *	39,35%	45,32%	2,46%	9,80%	38,67 % *	36,62%
MAS Zábřežsko	14 938	5 802	6 785	365	1 537	7 121	2 573
- v %	82,17 % *	38,84%	45,42%	2,44%	10,29%	39,17 % *	36,68%
Okres Šumperk	51 385	241 82	19 514	1 831	3 851	20 623	7 008
- v %	80,71 % *	47,06%	37,98%	3,56%	7,49%	32,39 % *	30,47%
Olomoucký kraj	258 457	134 323	86 732	12 264	17 327	97 643	33 399
- v %	79,70 % *	51,97 %	33,56 %	4,74 %	6,70 %	30,11 % *	29,09 %
Česká republika	4 287 908	2 039 504	1 066 899	690 002	320 827	1 434 336	458 918
- v %	81,62 % *	47,56 %	24,88 %	16,09 %	7,48 %	27,30 % *	25,93 %
<p>* Procenta jsou počítána z EAO: v MR Zábřežsko 17779, v MAS Zábřežsko 18180, v okrese Šumperk 63 664, v kraji 324 278, v ČR 5 253 400.</p> <p>** Celkem je podle SLDB v kategorii žáci, studenti, učni v mikroregionu 6837 osob, v MAS 7015, v okrese 23 002, v kraji 114 817, v ČR 1 770 062.</p>							
Zdroj: Český statistický úřad, SLDB 2001							

**Tabulka č. P26 Počet podnikatelských subjektů v regionu Zábřežska podle převažující činnosti**

Přílohy ke kapitole

**5.4. Podnikání** ..... s.37

**Tabulka č. P26 Počet podnikatelských subjektů v obcích regionu Zábřežska podle převažující činnosti**

Obce MR	Počet podnikatelských subjektů celkem	Podle převažující činnosti:							
		Zemědělství, lesnictví, rybolov	Průmysl	Stavebnictví	Doprava a spoje	Obchod, prodej a opravy motorových vozidel a pohostinství	Ostatní obchodní služby	Veřejná správa, obrana, povinné soc. pojištění	školy a zdravotnictví
Bohuslavice	68	14	11	5	3	22	6	2	1
Brničko	85	8	11	18	3	22	17	3	1
Drozdvov	49	13	4	6	4	8	7	2	2
Dubicko	203	24	39	25	5	57	26	2	9
Horní Studénky	45	11	4	3	1	13	6	2	1
Hoštejn	57	8	13	3	1	18	8	2	1
Hrabová	103	31	13	19	5	18	4	2	3
Hynčina	37	8	5	4	2	10	7	1	0
Chroměč	106	16	14	12	5	33	17	2	2
Jedlí	94	30	12	5	1	24	14	2	1
Jestřebí	94	10	18	24	1	23	7	3	1
Kamenná	61	4	3	16	2	20	7	2	1
Kolšov	103	2	18	16	10	31	17	2	2
Kosov	50	11	3	6	2	12	8	2	2
Lesnice	91	13	13	26	1	16	8	2	1
Leština	154	17	21	11	6	46	32	2	3
Lukavice	97	12	14	10	4	35	9	4	2
Nemile	91	6	17	11	5	30	14	3	2
Postřelmov	548	29	82	89	19	167	117	1	11
Postřelmůvek	65	17	11	8	1	14	7	2	2
Rájec	64	10	6	13	3	17	7	2	1
Rohle	101	17	12	23	6	24	8	3	2
Rovensko	139	23	15	21	8	31	21	2	1
Sudkov	175	5	28	34	6	51	34	2	3
Svébohov	65	15	8	10	6	15	6	2	1
Štítý	349	39	41	59	21	108	38	5	11
Vyšehoří	31	4	4	4	1	10	5	2	0
Zábřeh	2 857	153	336	338	83	961	609	9	105
Zborov	41	13	6	3	0	13	1	2	0
Zvole	124	18	21	15	5	32	17	2	3
<b>Celkem MR</b>	<b>6 147</b>	<b>581</b>	<b>803</b>	<b>837</b>	<b>220</b>	<b>1 881</b>	<b>1 084</b>	<b>74</b>	<b>175</b>
<b>+ obce MAS</b>									
Jakubovice	19	4	2	3	0	4	2	2	0
Písařov	95	22	10	11	5	24	9	3	2
<b>Celkem MAS</b>	<b>6 261</b>	<b>607</b>	<b>815</b>	<b>851</b>	<b>225</b>	<b>1 899</b>	<b>1095</b>	<b>79</b>	<b>177</b>

zdroj: ČSÚ 2006

**Tabulka č. P27 Nezaměstnanost v obcích regionu Zábřežska**

Přílohy ke kapitole

**5.5. Nezaměstnanost** ..... s.39

**Tabulka č. P27 Nezaměstnanost v obcích regionu Zábřežska**

Obce MR	EAO Ekonomicky aktivní	Počet uchazečů o práci 31.12.2001	Míra nezaměst- nanosti (v%) 31.12.2001	Míra nezaměst- nanosti (v%) 31.12.2006
Bohuslavice	227	24	10,6	12,3
Brničko	282	35	12,4	11,7
Drozdov	174	23	13,2	9,8
Dubicko	542	40	7,4	6,8
Horní Studénky	185	19	10,3	4,9
Hoštejn	206	27	13,1	9,2
Hrabová	263	21	8	5,7
Hynčina	84	13	15,5	25
Chromeč	291	35	12	6,5
Jedlí	349	30	8,6	4,6
Jestřebí	255	34	13,3	21,2
Kamenná	292	38	13	14
Kolšov	385	33	8,6	11,9
Kosov	132	21	15,9	15,9
Lesnice	300	36	12	11,7
Leština	605	62	10,2	9,1
Lukavice	485	41	8,5	10,1
Nemile	272	24	8,8	8,1
Postřelmov	1615	175	10,8	11,1
Postřelmůvek	164	9	5,5	8,5
Rájec	206	8	3,9	15
Rohle	291	49	16,8	17
Rovensko	353	41	11,6	11,9
Sudkov	603	53	8,8	10,4
Svébohov	213	19	8,9	8,5
Štítý	1000	82	8,2	10,9
Vyšehoří	98	9	9,2	9,2
Zábřeh	7422	770	10,4	10,6
Zborov	113	17	15	11,5
Zvole	372	38	10,2	8,9
<b>Celkem MR</b>	<b>17 779</b>	<b>1 826</b>	<b>10,3</b>	<b>11,1</b>
+ obce MAS				
Jakubovice	74	13	17,6	20,3
Písařov	327	33	10,1	9,8
<b>Celkem MAS</b>	<b>18 180</b>	<b>1 872</b>	<b>10,3</b>	<b>11,2</b>

zdroj:EAO: je uveden z konečných výsledků SLDB 2001, ČSÚ 31.12.2006

**Tabulka č. P28 Druhy pozemků v hektarech**

Přílohy ke kapitole

**6.5. Pozemky – krajiny v regionu** ..... s.44

**Tabulka č. P28 Druhy pozemků v hektarech**

Obce MR	orná půda	zahrady	ovocné sady	trvalé travní porosty	zemědělská půda	lesní půda	vodní plochy	zastavěné plochy	ostatní plochy
Bohuslavice	257	11	0	79	346	10	8	9	24
Brníčko	223	20	2	182	426	367	4	11	40
Drozdvov	182	8	0	211	402	901	13	7	47
Dubicko	606	18	0	31	654	71	5	17	35
Horní Studénky	232	13	0	254	499	163	6	6	50
Hoštejn	8	8	0	73	90	52	8	4	29
Hrabová	253	18	1	60	333	401	7	11	58
Hynčina	226	21	0	362	610	1828	7	8	92
Chroměč	425	18	0	38	481	23	10	10	24
Jedlí	288	17	0	390	695	216	6	14	63
Jestřebí	291	19	0	190	500	306	0	10	52
Kamenná	109	11	0	24	144	341	2	5	20
Kolšov	132	13	1	18	164	193	0	7	17
Kosov	121	12	1	166	300	209	1	5	32
Lesnice	211	15	0	69	295	329	13	8	87
Leština	291	16	1	137	445	6	18	15	41
Lukavice	502	16	1	197	717	291	17	17	80
Nemile	140	19	0	68	227	255	31	8	32
Postřelmov	704	44	0	41	789	8	26	35	96
Postřelmůvek	186	10	0	69	264	111	3	5	20
Rájec	263	13	1	45	322	107	10	9	43
Rohle	612	33	1	263	909	855	5	17	70
Rovensko	472	21	2	58	552	130	4	15	40
Sudkov	206	24	1	59	289	136	14	15	35
Svébohov	216	15	0	138	369	202	3	7	34
Štítý	1 069	36	0	571	1 677	1 034	25	33	224
Vyšehoří	82	8	1	101	192	126	2	3	24
Zábřeh	1 162	122	2	501	1 786	1 031	62	118	461
Zborov	116	6	0	91	213	75	1	4	23
Zvole	281	24	1	155	460	130	11	13	44
<b>Celkem</b>	<b>9 866</b>	<b>629</b>	<b>16</b>	<b>4 641</b>	<b>15 150</b>	<b>9 907</b>	<b>322</b>	<b>446</b>	<b>1 937</b>
<b>Celkem v %</b>	<b>22,99%</b>	<b>1,47%</b>	<b>0,04%</b>	<b>10,81%</b>	<b>35,30%</b>	<b>23,09%</b>	<b>0,75%</b>	<b>1,04%</b>	<b>4,51%</b>
<b>+ obce MAS</b>									
Jakubovice	160	20	0	159	339	375	3	4	72
Písařov	639	18	0	365	1021	745	6	12	102
<b>Celkem</b>	<b>10 665</b>	<b>667</b>	<b>16</b>	<b>5 165</b>	<b>16 510</b>	<b>11 027</b>	<b>331</b>	<b>462</b>	<b>2 111</b>
<b>Celkem v %</b>	<b>22,71%</b>	<b>1,42%</b>	<b>0,03%</b>	<b>11,00%</b>	<b>35,16%</b>	<b>23,48%</b>	<b>0,71%</b>	<b>0,99%</b>	<b>4,50%</b>

Zdroj: Český statistický úřad, Městská a obecní statistika (údaje k 31.12.2006 v hektarech)